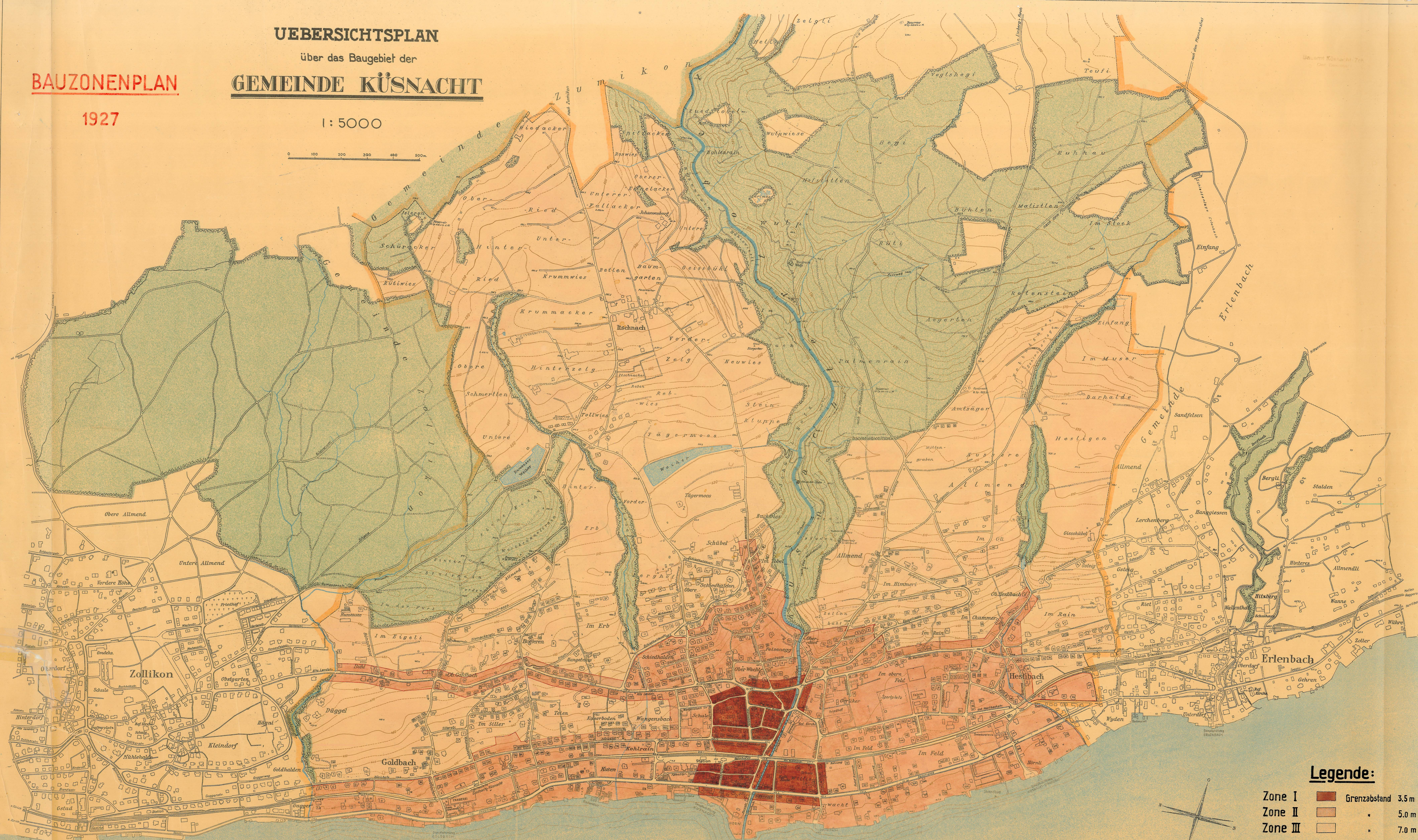



BAUZONENPLAN

1927

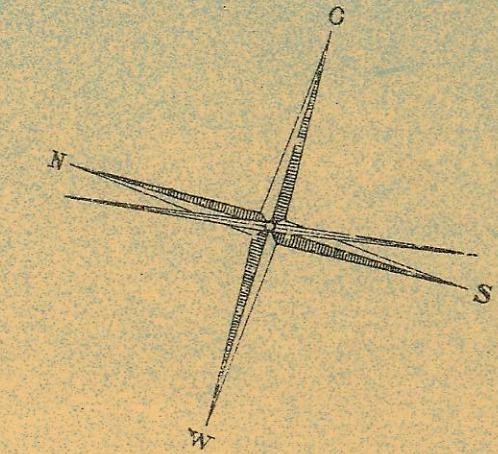
UEBERSICHTSPLAN über das Baugelbiet der GEMEINDE KÜSNACHT

1:5000



Legende:

Zone I		Grenzabstand 3.5 m
Zone II		" 5.0 m
Zone III		" 7.0 m



Schwasserstände R.P.d.N. 373.40
Hochwasserstand 426.20 u.M.
Mittelwasserstand 426.00 u.M.
Niederwasserstand 425.64 u.M.

Z Ü R I C H S E E

Aquidistanz der Höhenlinien 10 Meter mit 5 m Zwischenkurven
Höhen bezogen auf Herrn du Nötsch 373.400 m.

Vermessungsamt Küsnacht.

Jan. 1927