

Teilrevision Nutzungsplanung

**CHUESENBACH
AUFHEBUNG
GEWÄSSERABSTANDSLINIEN**

1:500

Von der Gemeindeversammlung festgesetzt am

Namens der Gemeindeversammlung
Der Präsident:

Die Schreiberin:

Von der Baudirektion genehmigt am

Für die Baudirektion:

BDV-Nr.

Entwurf für die öffentliche
Aufgabe, Anhörung &
Vorprüfung



Festlegungen

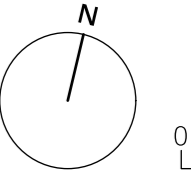
 aufzuhebende Gewässerabstandslinie

Informationsinhalte

 rechtskräftiger Gewässerraum

 Bauzone

 Gewässer



0 5 10 25 m

Bearbeitung: ME
Das Druckdatum entspricht dem Erstellungsdatum.

Grundlagendaten
Amtliche Vermessung: ARE, GIS Kanton Zürich vom 6. Dezember 2024
Abstandslinien: ARE, GIS Kanton Zürich vom 3. März 2025
Nutzungsplanung: ARE, GIS Kanton Zürich vom 6. Dezember 2024



küsnacht

Kanton Zürich

Teilrevision Nutzungsplanung

DORFBACH AUFHEBUNG GEWÄSSERABSTANDSLINIEN

1:500

Von der Gemeindeversammlung festgesetzt am

Namens der Gemeindeversammlung
Der Präsident:

Die Schreiberin:

Von der Baudirektion genehmigt am

Für die Baudirektion:

BDV-Nr.

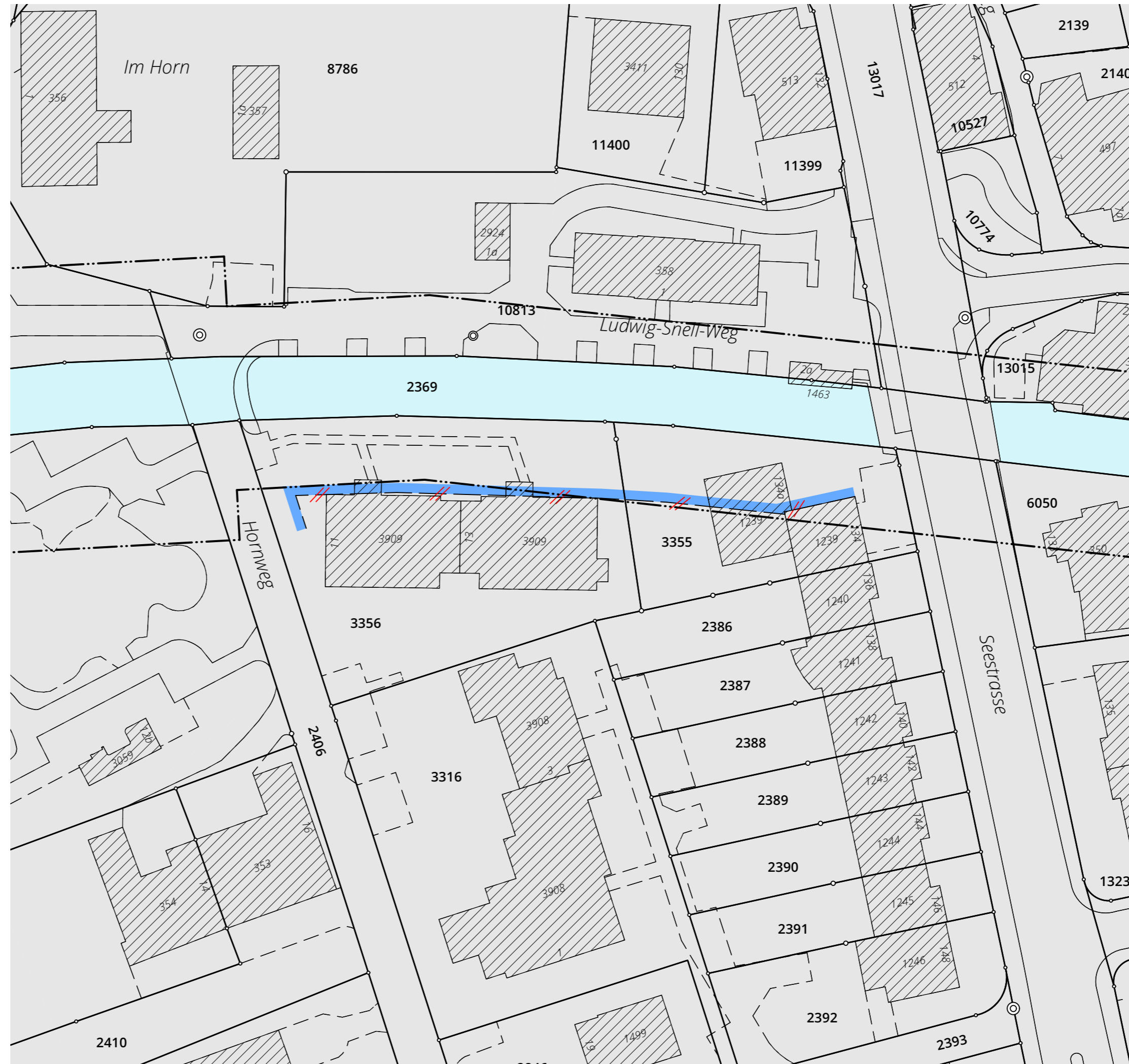
Entwurf für die öffentliche
Auflage, Anhörung &
Vorprüfung

**SUTER
VON KÄNEL
WILD**


Planer und Architekten AG

Förrlibuckstrasse 30, 8005 Zürich
+41 44 315 13 90, www.skw.ch

31003 - 25.4.2025



Festlegungen

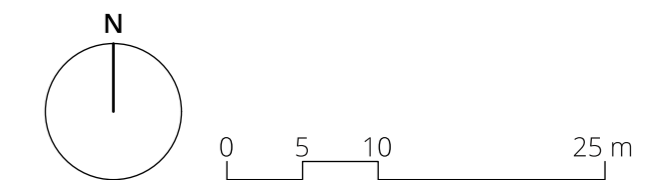
 aufzuhebende Gewässerabstandslinie

Informationsinhalte

 rechtskräftiger Gewässerraum

 Bauzone

 Gewässer



Bearbeitung: ME
Das Druckdatum entspricht dem Erstellungsdatum.

Grundlagedaten
Amtliche Vermessung: ARE, GIS Kanton Zürich vom 15. Januar 2025
Abstandslinien: ARE, GIS Kanton Zürich vom 15. Januar 2025
Nutzungsplanung: ARE, GIS Kanton Zürich vom 18. Oktober 2024



küsnacht

Kanton Zürich

Teilrevision Nutzungsplanung

DORFBACH AUFHEBUNG GEWÄSSERABSTANDSLINIEN

1:500

Von der Gemeindeversammlung festgesetzt am

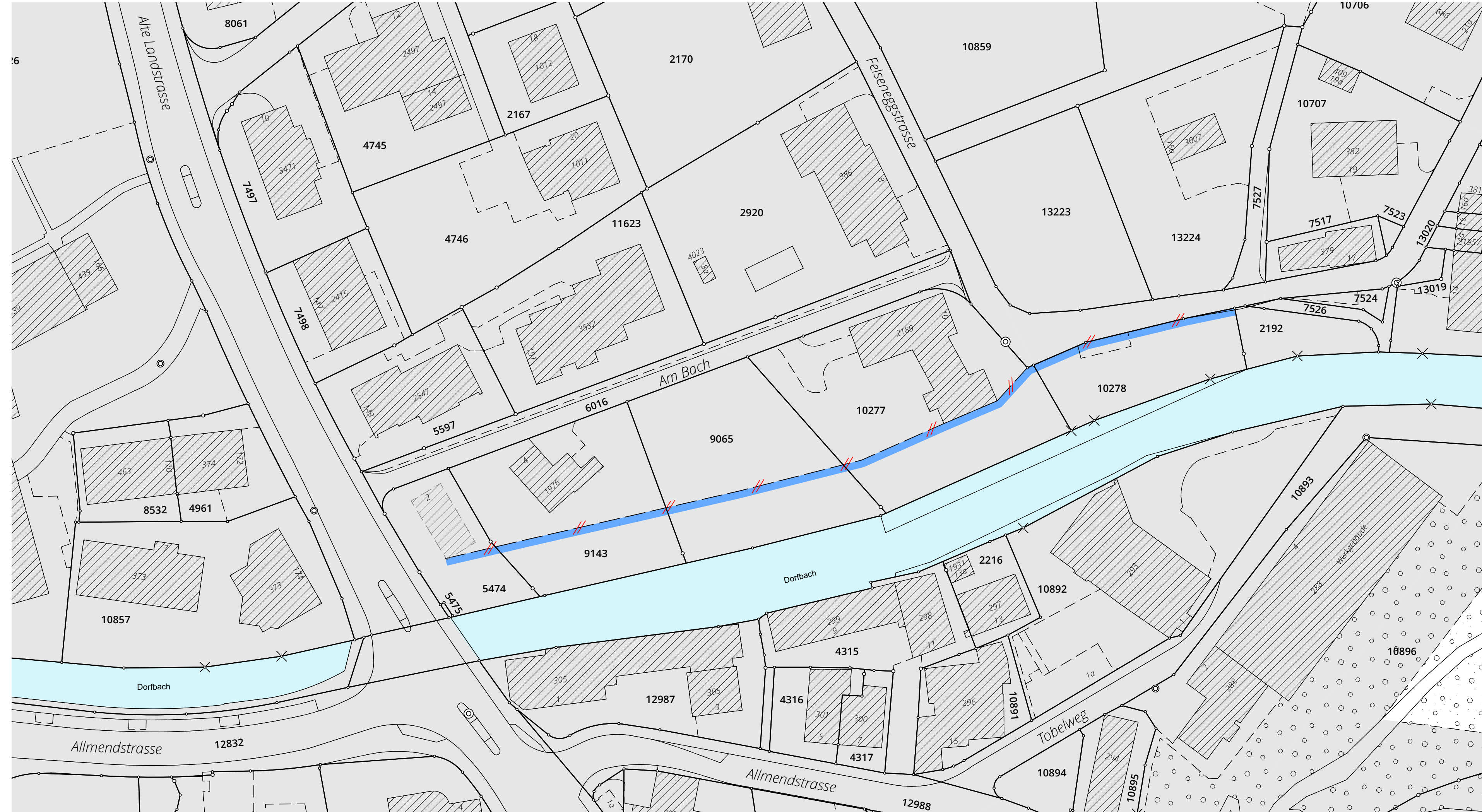
Namens der Gemeindeversammlung
Der Präsident:

Die Schreiberin:

Von der Baudirektion genehmigt am

Für die Baudirektion:

BDV-Nr.



Festlegungen

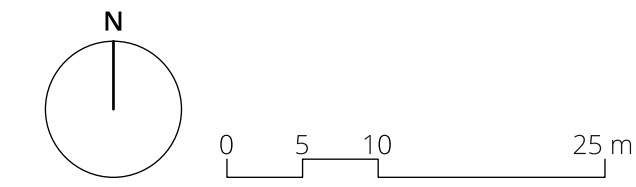
aufzuhebende Gewässerabstandslinie

Informationsinhalte

rechtskräftiger Gewässerraum

Bauzone

Gewässer



Bearbeitung: ME
Das Druckdatum entspricht dem Erstellungsdatum.

Grundlagendaten
Amtliche Vermessung: ARE, GIS Kanton Zürich vom 15. Januar 2025
Abstandslinien: ARE, GIS Kanton Zürich vom 15. Januar 2025
Nutzungsplanung: ARE, GIS Kanton Zürich vom 18. Oktober 2024

Entwurf für die öffentliche
Auflage, Anhörung &
Vorprüfung

**SUTER
VON KÄNEL
WILD**

Planer und Architekten AG
Förrlibuckstrasse 30, 8005 Zürich
+41 44 315 13 90, www.skw.ch

31003 - 25.4.2025



küsnacht

Kanton Zürich

Teilrevision Nutzungsplanung

HESLIBACH AUFHEBUNG GEWÄSSERABSTANDSLINIEN

1:500

Von der Gemeindeversammlung festgesetzt am

Namens der Gemeindeversammlung
Der Präsident:

Die Schreiberin:

Von der Baudirektion genehmigt am

Für die Baudirektion:

BDV-Nr.

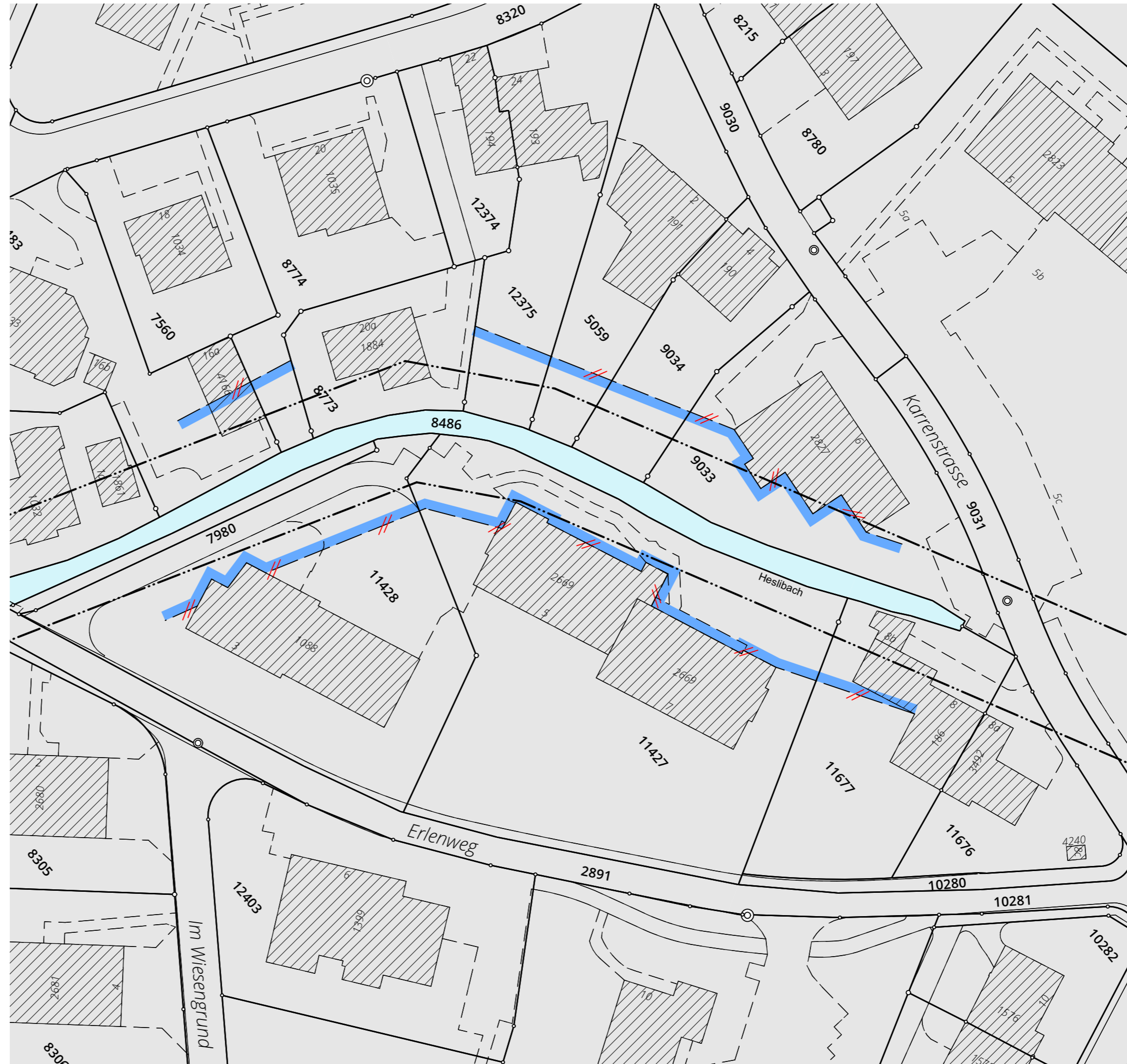
Entwurf für die öffentliche
Auflage, Anhörung &
Vorprüfung

**SUTER
VON KÄNEL
WILD**

Planer und Architekten AG

Förrlibuckstrasse 30, 8005 Zürich
+41 44 315 13 90, www.skw.ch

31003 - 25.4.2025



Festlegungen

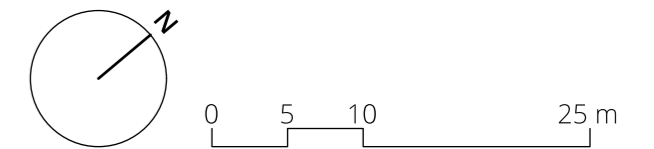
aufzuhebende Gewässerabstandslinie

Informationsinhalte

rechtskräftiger Gewässerraum

Bauzone

Gewässer



Bearbeitung: ME
Das Druckdatum entspricht dem Erstellungsdatum.

Grundlagedaten
Amtliche Vermessung: ARE, GIS Kanton Zürich vom 15. Januar 2025
Abstandslinien: ARE, GIS Kanton Zürich vom 15. Januar 2025
Nutzungsplanung: ARE, GIS Kanton Zürich vom 18. Oktober 2024



küsnacht

Kanton Zürich

Teilrevision Nutzungsplanung

HESLIBACH AUFHEBUNG GEWÄSSERABSTANDSLINIEN

1:500

Von der Gemeindeversammlung festgesetzt am

Namens der Gemeindeversammlung
Der Präsident:

Die Schreiberin:

Von der Baudirektion genehmigt am

Für die Baudirektion:

BDV-Nr.

Entwurf für die öffentliche
Auflage, Anhörung &
Vorprüfung

**SUTER
VON KÄNEL
WILD**

Planer und Architekten AG
Förrlibuckstrasse 30, 8005 Zürich
+41 44 315 13 90, www.skw.ch

31003 - 25.4.2025



Festlegungen

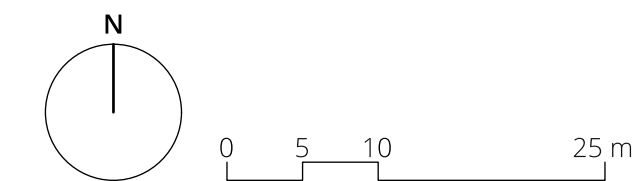
aufzuhebende Gewässerabstandslinie

Informationsinhalte

rechtskräftiger Gewässerraum

Bauzone

Gewässer



Bearbeitung: ME
Das Druckdatum entspricht dem Erstellungsdatum.

Grundlagedaten
Amtliche Vermessung: ARE, GIS Kanton Zürich vom 15. Januar 2025
Abstandslinien: ARE, GIS Kanton Zürich vom 15. Januar 2025
Nutzungsplanung: ARE, GIS Kanton Zürich vom 18. Oktober 2024